

MJEŠNI ODBOR
10. 11. 2023.
940-01 | 23-01 | 10
0-23-3

Općina Donji Kraljevec
Kolodvorska 52d,
40320 Donji Kraljevec

Dana 06.09.2023. Mjesni odbor Hodošan održava sastanak i jednoglasno donosi

ODLUKU

Da se dvorana u Društvenom domu Hodošan stavi u upotrebu, također da ni jedan prostor oko Društvenog doma nije na prodaju, jedino se može kompenzirati prednji dio sa zadnjim, a razliku u vrijednosti nadoknaditi uređenjem pročelja dvorane.

Prisutni: Zlatko Ružić, Paula Markati, Renata Zrna, Kristijan Baranašić, Ivan Markati, Jerko Blagus, Jurica Pandur.

Hodošan, 06.09.2023.

Podpredsjednica Mjesnog odbora Hodošan

Paula Markati




ZAPISNIK
sa sastanka održanog 17.10.2023.g. u Hotelu Kralj


Prisutni: 1. Zlatko Ružić- predsjednik MO Hodošan
2. Renato Dodlek – stranka
3. Miljenko Horvat – načelnik Općine Donji Kraljevec

Prijedlog Zlatka Ružića za zemljište ispred i iza Doma kulture Hodošan:

Zemljište ispred Doma kulture u vlasništvu Renata Dodleka (park) mijenja se za zemljište iza Doma u vlasništvu Općine Donji Kraljevec (dio Doma unutar ograde).

Renato Dodlek se slaže s navedenim prijedlogom.

Zlatko Ružić 

Renato Dodlek 

Miljenko Horvat 

MEĐIMURSKA
17.10.2023
940-01/23-01/10
0-23-1/10

MJERNIK d.o.o. Prelog, Glavna 29

Poduzeće za geodetsku izmjeru i izradu podloga i geodetskih elaborata.



Glavna 29, 40 323 Prelog
Tel. 040/646 971, Fax. 040/646 972
E-mail: mjernikdoo@gmail.com
www.mjernik.eu

IBAN HR2323400091116010035
OIB 39363910717

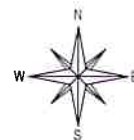
Investitor:
OPĆINA DONJI KRALJEVEC
Kolodvorska 52D, Donji Kraljevec
OIB: 51571293140

Katastarska općina: HODOŠAN
MBR: 303127
Detaljni list: 20

KOPIJA KATASTARSKOG PLANA

- stanje prije promjene -
- zemljišnoknjižne oznake čestica -

Mjerilo 1:750
Izvorno mjerilo 1:1000



Izradio:

Prelog, studeni 2023. godine
Broj elaborata: 229/2023

Odgovorna osoba za obavljanje stručnih
geodetskih poslova:

ISKAZ POVRŠINA

(katastarsko stanje)

| STARO STANJE | | | | | NOVO STANJE | | | | |
|---------------------|----------------------|----------------------|---------|----------------|---------------------------------|------------------------------------|-------------------------------|---------------------------|----------------------|
| K.č. | Pk m ² | Pt m ² | Izmjera | Mjerilo | K.č. | Način rač. | Izrač. pov. m ² | Pk nova m ² | Mjerilo |
| 2789/1 | 28 13 | 2559.8060 | GK | 1000 | 2789/1 | G.KOORD. | 1527.5746 | 15 28 | 1000 |
| | 28 13 | 2559.8060 | | | 2789/8 | M.KOORD. | 558.7875 | 5 59 | 1 |
| | | | | | 2789/9 | M.KOORD. | 408.3889 | 4 08 | 1 |
| | | | | | | | 2494.7510 | 24 95 | |
| | | Δ Pk-Pt | | Δ dopkt | | | | | Δ dop Izmjera |
| | | 253.1940 | | 37.1264 | | | | | 140.65 |
| | | | | | | Δ Pk-Pm: | 318.2490 | | |
| 2789/2 | 11 12 | 1119.6856 | GK | 1000 | 2789/2 | M.KOORD. | 1046.7263 | 10 47 | 1 |
| | 11 12 | 1119.6856 | | | 2789/7 | M.KOORD. | 66.7883 | 67 | 1 |
| | | | | | | | 1113.5146 | 11 14 | |
| | | Δ Pk-Pt | | Δ dopkt | | | | | Δ dop Izmjera |
| | | -7.6856 | | 23.3427 | | | | | 55.60 |
| | | | | | | Δ Pk-Pm: | -1.5146 | | |
| 2789/4 | 3 05 | 295.9245 | GK | 1000 | 2789/4 | M.KOORD. | 295.9245 | 2 96 | 1 |
| | 3 05 | 295.9245 | | | | | 295.9245 | 2 96 | |
| | | Δ Pk-Pt | | Δ dopkt | | | | | Δ dop Izmjera |
| | | 9.0755 | | 12.2250 | | | | | 15.25 |
| | | | | | | Δ Pk-Pm: | 9.0755 | | |
| 2789/5 | 3 91 | 391.0664 | GK | 1000 | 2789/5 | M.KOORD. | 854.1172 | 8 54 | 1 |
| | | | | | | | 854.1172 | 8 54 | |
| 2789/6 | 4 63 | 463.0253 | GK | 1000 | 2789/6 | poništava se i spaja u k.č. 2789/5 | | | |
| | 8 54 | 854.0917 | | | | | | | |
| | | Δ Pk-Pt | | Δ dopkt | | | | | Δ dop Izmjera |
| | | -0.0664 | | 13.8416 | | | | | 19.55 |
| | | -0.0253 | | 15.0622 | | | | | 23.15 |
| | | | | | | Δ Pk-Pm: | 854.0000 | | 42.70 |
| | | | | | Σ k.č. u PMP (M.KOORD.): | 3230.7327 | | | |
| | | | | | PMP (M.KOORD.): | 3230.7327 | | | |
| | | | | | $\Delta\Sigma+ - =$ | 0.0000 | | | |
| $\Sigma(\Sigma) =$ | 50 84 | 4829.5078 | | | $\Sigma(\Sigma) =$ | 4758.3073 | | 47 59 | |
| $\Delta\Sigma+ - =$ | 3 25 | 71.2005 | | | | | | | |

ISKAZ POVRŠINA

(katastarsko stanje)

| STARO STANJE | | | | | NOVO STANJE | | | | |
|----------------------------------------------------------------------------------------------------------------------------------------------------------------------------------------------------------------------------------------------------------------------------------------------------------------------------------------------------------------------------------------------------------------------------------------------------------------------------------------------------------------------------------------------------------------------------------------------------------------------------------------------------------------------------------------------------------------------------------------------------------------------------------------------------------------------------------------------------------------------------------------------------------------------------------------------------------------------------------------------------------------------------------------------------------------------------------------------------------------------------------------------------------------------------------------------------------------------------------------------------------------------------------------------------------------------------------------------------------------------------------------------------------------------------------------------------------------------------------------------------------------------------------------------------------------------------------------------------------------------------------------------------------------------------------------------------------------------------------------------------------------------------------------------------------------------------------------------------------------------------------------------------------------------------------------------------------------------------------------------------------------------------------------------------------------------------------------------------------------------------------------------------------------------------------------------------------------------------------------------------------------------------------------------------------------------------------------------------------------------------------------------------------------------------------------------------------------------------------------------------------------------------|----------------------|----------------------|---------|---------|-------------|------------|-------------------------------|---------------------------|---------|
| K.č. | Pk m ² | Pt m ² | Izmjera | Mjerilo | K.č. | Način rač. | Izrač. pov. m ² | Pk nova m ² | Mjerilo |
| <p>Površine katastarskih čestica koje se postupno prilagođavaju katastru nekretnina u novom stanju izračunate su iz izvornih podataka (koordinata lomnih točaka međa) dobivenih na temelju terenskih mjerenja (čl. 35. Pravilnika o katastru zemljišta, NN 84/2007) kada je uz katastarske čestice naveden način računanja M.KOORD, a izvorno mjerilo ima vrijednost "1". Ovo se odnosi na k.č.: 2789/2, 2789/4, 2789/5, 2789/7, 2789/8, 2789/9.</p> <p>Kada katastarske čestice iz dosadašnjeg stanja cijela prelazi u katastar nekretnina i kada je razlika u površini između površine Pk upisane u knjižni dio katastarskog operata i Pm površine izračunate iz mjerenih koordinata unutar razlike dozvoljene u čl. 93. Zakona o državnoj izmjeri i katastru nekretnina (NN 112/18, 39/22) te se promjene ne smatraju promjenom sastava zemljišnoknjižnog tijela. Katastarske čestice koje cijele prelaze u katastar nekretnina su: 2789/2, 2789/4, 2789/5, 2789/7, 2789/8, 2789/9.</p> <p>Razlika između površine Pk upisane u knjižni dio katastarskog operata i površine Pt izračunate iz DKP-a veća od Δ dopkt (dopuštenog odstupanja za dvostruka mjerenja) u dosadašnjem stanju, nastala je prilikom provođenja katastarske izmjere odnosno tehničke reambulacije, izrade katastarskog operata ili u okviru izrade i provođenja pojedinih elaborata. Uvidom u arhivu katastarskog ureda nije utvrđen uzrok pogreške te se ona prenosi na katastarsku česticu u novom stanju koja ostaje izvan područja mjerenih podataka i čija površina je izračunata dopunom. Ova razlika će se ispraviti kada katastarske čestice budu obuhvaćene terenskim mjerenjima. Razlika Pk-Pt je veća od Δ dopkt za: 2789/1, a katastarske čestice koje sadrže pogrešku su: <i>///</i>.</p> <p>Kada katastarske čestice iz dosadašnjeg stanja cijele prelaze u katastar nekretnina i kada je razlika u površini između površine Pk upisane u knjižni dio katastarskog operata i Pm površine izračunate iz mjerenih koordinata izvan razlike dozvoljene u čl. 93. Zakona o državnoj izmjeri i katastru nekretnina (NN 112/18, 39/22) te kada uvidom u arhivu katastarskog ureda nije utvrđen uzrok razlike, smatra se da se radi o gruboj pogrešci u osnivanju i održavanju katastra iz stavka 3. čl. 93. Zakona o državnoj izmjeri i katastru nekretnina (NN 112/18, 39/22) koja se ovim elaboratom ispravlja prema stanju utvrđenom terenskim mjerenjima. Grube pogreške ispravljaju se za k.č.: <i>///</i>.</p> | | | | | | | | | |

MEŠTARSTVO
08.12.2023.
940-01/23-01/10
0-23-4

Općina Donji Kraljevec
Kolodvorska 52d,
40320 Donji Kraljevec

Dana 30.11.2023. Mjesni odbor Hodošan održava sastanak i donosi sljedeću

ODLUKU

Da se slaže s predloženom kompenzacijom prostora, uz uvjet da se napravi procjena i da se razlika isplati na račun Općine. Uz predviđene novce u proračunu Općine Donji Kraljevec i isplate razlike vrijednosti, da se Društveni dom Hodošan u potpunosti uredi i namjesti s vanjske i unutarnje strane. Bez ikakvih otvorenih pitanja.

Na sastanku je bio prisutan načelnik Miljanko Horvat.

Prisutni vijećnici: Zlatko Ružić, Paula Markati, Renata Zrna, Jerko Blagus, Jurica Pandur, Dejan Naranda.

ZA: Renata Zrna, Jerko Blagus, Jurica Pandur, Dejan Naranda

PROTIV: Paula Markati

SUZDRŽANI: Zlatko Ružić

Hodošan, 30.11.2023.

Predsjednik Mjesnog odbora Hodošan

Zlatko Ružić